












P4

P9

P11

P10

Teckenförklaring

-  Höjdkurvor med 10 m ekvidistans
-  Riksintresse Naturvård
-  Riksintresse Kulturmnesvård
-  Natureservat
-  Planeringsområden
-  Områdesbestämmelser
-  öppen mark
-  åker
-  låg bebyggelse
-  industriområde
-  annan öppen mark

1:20 000